

PORPHYR

22 / 4 Routen



3- bis 4+ 8 Routen

5- bis 5+ 4 Routen

6- bis 6+ 3 Routen

7- bis 7+ 4 Routen

8- bis 9+ 3 Routen



Bus+
Bahn

Linie: 7484 VVR

Haltestelle:

Lauterbach Friedhof

Am Großen und Kleinen Kreuzfelsen wird schon seit vielen Generationen geklettert. Leider geriet der Fels trotz lohnender Anstiege mehr und mehr in Vergessenheit. Endlich im Sommer 2011 fassten sich einige Kletterer der Region und ein inzwischen badischer Kletterverlag ein Herz und sanierten mit finanzieller Unterstützung der Gemeinde Lauterbach den Kreuzfels. Und was da heraus gekommen ist das kann sich sehen lassen. Jetzt gibt es am Kreuzfels wieder knapp 30 bestens gesicherte Routen. Doch wie so oft wo soviel Licht da gibt es auch Schatten. Leider lässt die Felsqualität in einigen Routen zu wünschen übrig. Doch halb so schlimm, da heißt es vorsichtig klettern, einen Helm auf den Kopf und Vorsicht am Wandfuß vor herabfallenden Steinen wenn sich Kletterer über einem befinden!



Während der ersten Ropunktbegehung des Fiffelfeilers

Felscharakter

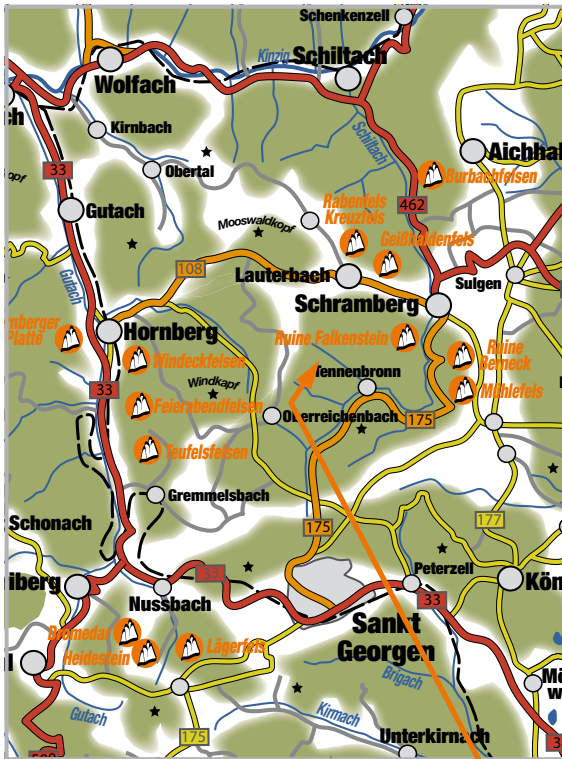
Abwechslungsreiche Routen auf griffigem Porphyre. Von geeigneter Plattenkletterei bis zum steilen Ausdauerhammer ist alles vorhanden.

Absicherung

Inzwischen im grünen Bereich. Beinahe alle Routen wurden 2011/12 vorbildlich mit geklebten Edelstaklhaken und Umlenkern saniert. Leider konnten nicht alle Haken in optimaler Position gesetzt werden wegen des stellenweise unsicheren Felses. Vorsicht! In einigen Routen reicht ein 60 Meter Seil NICHT zum Umlenken.

Naturschutz

Klettern nur innerhalb der bezeichneten Bereiche erlaubt. Erstbegehungen und weitere Sanierungen nur nach Absprache mit dem AKN und der Unteren Naturschutzbehörde.



Zugang:








In Lauterbach zum Rathaus das neben der Hauptdurchgangsstraße liegt. Um das Rathaus gibt es ausreichend Parkplätze. Je nach Parkplatz folgt man der Albert-Gold-Straße zu einer Treppe in einer Betonstützwand. Weiter auf dem Wanderweg in einigen Kehren hinauf bis zu einem Abzweig (bezeichnet mit Bildstöckel) und kurz rechts zum gut sichtbaren Großen Kreuzfelsen. **Zugangszeit ca. 7 bis 8 Minuten.**



Sektor A: Gr. Kreuzfelsen Südwest



Sektor A: Großer Kreuzfelsen Südwest


1. **Große Südwand** (schöne Zwei Seillängen Route)..... L1 3/3+, L2 3 
2. **Wespenkante** (kurz, steil, schwer)..... 6+ 
3. **Alfons Haas Gedenk Route** (Klassiker)..... L1 5-, L2 3 
4. **Wilde Maus** (schöne Anfänger- und Kinder Route) 3- 
5. **Meister Proper** (für den Meister Proper braucht es keine extra Portion Spinat) 3 
6. **Wandbuch** (bis zum Stand beim Wandbuch 30 m! in einer Länge geklettert 15 Runner!!
45 Meter auch unter dem Namen Große Verschneidung bekannt) 5+/6- 
8. **Fiffipfeiler** (wird bis zum Stand unterhalb des Wandbuchs geklettert, den alten Ringhaken
aus den 1960er Jahren besser nicht mehr vertrauen) 8/8+ 

Kens im „Hammeltanz“




Sektor B: Großer Kreuzfelsen Süd



1. **Große Südwand** (schöne einfache zwei Seillängen Route) L1 3/3+, L2 3 
2. **Wespenkante** (kurz, steil, schwer)..... 6+ 
3. **Alfons Haas Gedenk Route** (Klassiker)..... L1 5-, L2 3 
4. **Wilde Maus** (schöne Anfänger- und Kinder Route) 3- 
5. **Meister Popey** (für den Meister Popey braucht es keine extra Portion Spinat) 3 
6. **Wandbuch** (bis zum Stand beim Wandbuch 30 m! in einer Länge geklettert 15 Runner!! und 45 Meter auch unter dem Namen Große Verschneidung bekannt) 5+/6- 
7. **Rechter Einstieg von Wandbuch** (plattig und kleine Leisten) 6- 
8. **Fiffifeiler** (wird bis zum Stand rechts des Wandbuchs geklettert, den alten Ringhaken aus den 1960er Jahren besser nicht mehr vertrauen) 8/8+ 
9. **Lauterbacher Weg** (nicht saniert sehr brüchig und splittrig!)..... A2+ 6- 
10. **Madonna** (nicht saniert brüchig, bitte zum Schutz des Bildstock NICHT klettern!)..... - 
11. **Normalweg** (etwas brüchig! Aber dennoch lohnend) L1 4+/5, L2 5+ 
12. **Schartenweg** (startet in der Scharte zwischen Großer und Kleiner Kreuzfelsen, nicht immer fester Fels)..... L1 3, L2 4+/5- 
- 12a. **Rechte Variante**..... 2+ 
13. **Direkte Gipfelwand** (vorsicht an den Stahlstiften in der Gipfelwand) 5+ 



Sektor B: Großer Kreuzfelsen Süd

11. **Normalweg** (etwas brüchig!)
..... L1 4+/5, L2 5+ 

Sektor C: Kleiner Kreuzfelsen Nord

1. **Nordwestwand** (direkt über den ersten Haken sonst leichter) 4/4+ 
2. **Kleine Verschneidung** 4 
3. **Westgrat** (entweder zum Stand von Route 2 oder auf der Südseite zum Gipfel.)..... 3 